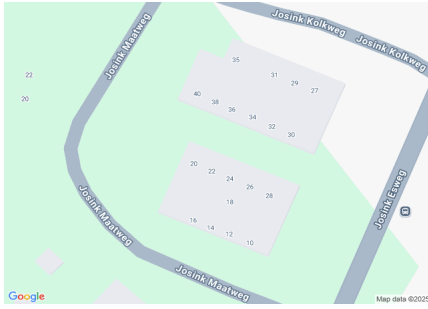




# vijver industrieterrein Josink Es te Enschede



## Algemene beschrijving

Coördinaten: 52.21458245315635, 6.841555334463987  
Grootte:  
Max. diepte:  
Gem. breedte:  
Watertype: vijver  
Opgenomen in: Alleen in verenigingslijst van viswateren  
Naam HSV/HSF: V.I.O.S.  
Plaats HSV/HSF:



## Visrecht

Verhuurder visrecht:  
Visrecht hengelsportvereniging:

gemeente Enschede  
alleen schubvisrecht gehuurd van eigenaar

## Huidige ecologie & milieu



### Waterplantenbedekking zomer:

Totaal waterplanten	90 %
Bovenwaterplanten:	50 %
Drijfbladplanten:	30 %
Onderwaterplanten:	10 %

### Milieu overig:

Doorzicht:	40 – 60 cm
Bodemsoort:	Zand
Bagger:	0 - 10 cm
Vismigratie mogelijk:	Nee

### Meest gevangen vissoorten:

karper	
blankvoorn	

## Viswatertype:

## Sportvisserij



recreatievisser

Meest gewaardeerd door de sportvisser  
goede karperstand (veel karper)

Belangrijkste knelpunten sportvisserij:  
teveel waterplantengroei  
oever (deels) ontoegankelijk  
teveel kroos

Gewenste maatregelen sportvisserij:  
Waterplanten maaien: gehele water

<b>Sportvisserij</b>	
Omschrijving wedstrijdtraject(en)	geen
Bijzondere regels	geen
Aanwezige voorzieningen	
Aantal vissers per dag gedurende zomerperiode	werkdag: 0   weekend: 0   topdag: 1

<b>Visserijbeheer</b>	
Vissterfte: (laatste 5 jaar)	geen
Visuitzettingen: (laatste 5 jaar)	geen
Visonttrekking:	<i>Nee</i>
Is er een visserijkundig onderzoek uitgevoerd?	<i>Nee</i> n.v.t.
Overige/bijzonderheden	geen

<b>Wensen/actieplan komende 5 jaar</b>		
Wensen	geen	
Actieplan: (laatste 5 jaar)	<i>Jaartal</i>	<i>Omschrijving</i>
	2020	geen
	2021	geen
	2022	geen
	2023	geen
	2024	geen
Overige bijzonderheden	geen	