


Westelijke vijver aan de Marssteden te Enschede



Algemene beschrijving

Coördinaten: 52.210470416267924, 6.813971890436319
 Grootte: 1,78 ha
 Max. diepte: 2 meter
 Gem. breedte:
 Watertype: vijver
 Opgenomen in: Alleen in verenigingslijst van viswateren
 Naam HSV/HSF: V.I.O.S.
 Plaats HSV/HSF:



Visrecht

Verhuurder visrecht: gemeente Enschede
 Visrecht hengelsportvereniging: alleen schubvisrecht gehuurd van eigenaar

Huidige ecologie & milieu


Waterplantenbedekking zomer:

Totaal waterplanten: 30 %
 Bovenwaterplanten: 5 %
 Drijfbladplanten: 0 %
 Onderwaterplanten: 25 %


Milieu overig:

Doorzicht: 40 – 60 cm
 Bodemsot: Zand
 Bagger: 0 - 10 cm
 Vismigratie mogelijk: Nee

Meest gevangen vissoorten:



Viswatertype: Snoek-blankvoorn viswatertype



Sportvisserij



karpervisser



snoekvisser

Meest gewaardeerd door de sportvisser goede karpersstand (grote vissen)

Belangrijkste knelpunten sportvisserij: water onveilig voor jeugd
 omgeving van het water onveilig voor jeugd
 teveel waterplantengroei

Gewenste maatregelen sportvisserij: Waterplanten maaien: gehele water

Sportvisserij	
Omschrijving wedstrijdtraject(en)	geen
Bijzondere regels	geen
Aanwezige voorzieningen	
Aantal vissers per dag gedurende zomerperiode	werkdag: 1 weekend: 2 topdag: 4

Visserijbeheer		
Vissterfte: (laatste 5 jaar)	geen	
Visuitzettingen: (laatste 5 jaar)	geen	
Visonttrekking:	<i>Nee</i>	
Is er een visserijkundig onderzoek uitgevoerd?	<i>Nee</i>	n.v.t.
Overige/bijzonderheden	geen	

Wensen/actieplan komende 5 jaar		
Wensen	geen	
Actieplan: (laatste 5 jaar)	<i>Jaartal</i>	<i>Omschrijving</i>
	2020	geen
	2021	geen
	2022	geen
	2023	geen
	2024	geen
Overige bijzonderheden	geen	