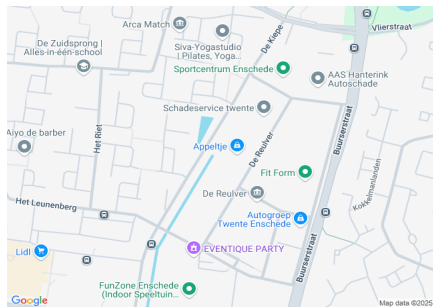





Drie vijvers aan de Kiepe te Enschede



Algemene beschrijving

Coördinaten: 52.19410898800547, 6.886872745068362
 Grootte: 0,28 ha
 Max. diepte: 0,6 meter
 Gem. breedte:
 Watertype: stadsvijver
 Opgenomen in: Alleen in verenigingslijst van viswateren
 Naam HSV/HSF: V.I.O.S.
 Plaats HSV/HSF:



Visrecht

Verhuurder visrecht: gemeente Enschede
 Visrecht hengelsportvereniging: alleen schubvisrecht gehuurd van eigenaar

Huidige ecologie & milieu

Waterplantenbedekking zomer:

Totaal waterplanten: 80 %
 Bovenwaterplanten: 10 %
 Drijfbladplanten: 0 %
 Onderwaterplanten: 70 %

Milieu overig:

Doorzicht: 40 – 60 cm
 Bodemsoort: Zand
 Bagger: 10 - 25 cm
 Vismigratie mogelijk: Nee

Meest gevangen vissoorten:



blankvoorn



ruisvoorn



brasem

Viswatertype: Ruisvoorn-snoek viswatertype



Sportvisserij



recreatievisser

Meest gewaardeerd door de sportvisser viswater in de bebouwde kom

Belangrijkste knelpunten sportvisserij:
 teveel waterplantengroei
 niet geschikt voor minder valide visser
 teveel kroos

Gewenste maatregelen sportvisserij:
 Waterplanten maaien: gehele water

Sportvisserij	
Omschrijving wedstrijdtraject(en)	geen
Bijzondere regels	geen
Aanwezige voorzieningen	
Aantal vissers per dag gedurende zomerperiode	werkdag: 0 weekend: 0 topdag: 0

Visserijbeheer	
Vissterfte: (laatste 5 jaar)	geen
Visuitzettingen: (laatste 5 jaar)	geen
Visonttrekking:	<i>Nee</i>
Is er een visserijkundig onderzoek uitgevoerd?	<i>n.v.t.</i>
Overige/bijzonderheden	geen

Wensen/actieplan komende 5 jaar		
Wensen	geen	
Actieplan: (laatste 5 jaar)	<i>Jaartal</i>	<i>Omschrijving</i>
	2020	geen
	2021	geen
	2022	geen
	2023	geen
	2024	geen
Overige bijzonderheden	geen	