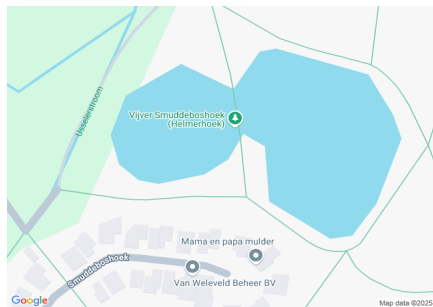





Smuddeboshoekvijver te Enschede



Algemene beschrijving

Coördinaten: 52.1938249491757, 6.850114542440524
 Grootte: 1,04 ha
 Max. diepte: 1,20 meter
 Gem. breedte:
 Watertype: stadsvijver
 Opgenomen in: Alleen in verenigingslijst van viswateren
 Naam HSV/HSF: V.I.O.S.
 Plaats HSV/HSF:



Visrecht

Verhuurder visrecht: gemeente Enschede
 Visrecht hengelsportvereniging: alleen schubvisrecht gehuurd van eigenaar

Huidige ecologie & milieu

Waterplantenbedekking zomer:

Totaal waterplanten	30 %
Bovenwaterplanten:	30 %
Drijfbladplanten:	0 %
Onderwaterplanten:	0 %

Milieu overig:

Doorzicht:	< 40 cm
Bodemsoort:	Klei
Bagger:	> 50 cm
Vismigratie mogelijk:	Nee

Meest gevangen vissoorten:



brasem




karper



snoek

Viswatertype: Snoek-blankvoorn viswatertype



Sportvisserij



recreatievisser



jeugd

Meest gewaardeerd door de sportvisser viswater vlakbij de bebouwde kom
 belangrijk jeugdviswater
 mooie omgeving

Belangrijkste knelpunten sportvisserij:
 riooloverstort
 oever (deels) ontoegankelijk
 te weinig parkeergelegenheid bij het water

Gewenste maatregelen sportvisserij:
 Baggeren

Sportvisserij	
Omschrijving wedstrijdtraject(en)	geen
Bijzondere regels	geen
Aanwezige voorzieningen	vissteiger :nakijken/repareren
Aantal vissers per dag gedurende zomerperiode	werkdag: 2 weekend: 2 topdag: 4

Visserijbeheer	
Vissterfte: (laatste 5 jaar)	geen
Visuitzettingen: (laatste 5 jaar)	geen
Visonttrekking:	<i>Nee</i>
Is er een visserijkundig onderzoek uitgevoerd?	<i>Nee</i> n.v.t.
Overige/bijzonderheden	geen

Wensen/actieplan komende 5 jaar		
Wensen	geen	
Actieplan: (laatste 5 jaar)	<i>Jaartal</i>	<i>Omschrijving</i>
	2020	geen
	2021	geen
	2022	geen
	2023	geen
	2024	geen
Overige bijzonderheden	geen	