



Vijver Stokkumbrink -Herikebrink (bananenvijver) te Enschede



Algemene beschrijving

Coördinaten: 52.186716438212834, 6.867496184426889
 Grootte: 1 ha
 Max. diepte: 1,10 meter
 Gem. breedte:
 Watertype: stadsvijver
 Opgenomen in: Alleen in verenigingslijst van viswateren
 Naam HSV/HSF: V.I.O.S.
 Plaats HSV/HSF:



Visrecht

Verhuurder visrecht: gemeente Enschede
 Visrecht hengelsportvereniging: alleen schubvisrecht gehuurd van eigenaar

Huidige ecologie & milieu

Waterplantenbedekking zomer:

Totaal waterplanten 40 %
 Bovenwaterplanten: 40 %
 Drijfbladplanten: 0 %
 Onderwaterplanten: 0 %

Milieu overig:

Doorzicht: < 40 cm
 Bodemsot: Klei
 Bagger: 10 - 25 cm
 Vismigratie mogelijk: Nee

Meest gevangen vissoorten:



brasem




karper



zeelt

Viswatertype: Snoek-blankvoorn viswatertype



Sportvisserij



recreatievisser



jeugd

Meest gewaardeerd door de sportvisser viswater in de bebouwde kom
 belangrijk jeugdviswater
 mooie omgeving

Belangrijkste knelpunten sportvisserij:
 water slecht bevisbaar door oeverbegroeiing
 niet geschikt voor minder valide visser
 teveel bagger

Gewenste maatregelen sportvisserij:
 Oeverstekken maaien

Sportvisserij	
Omschrijving wedstrijdtraject(en)	geen
Bijzondere regels	geen
Aanwezige voorzieningen	
Aantal vissers per dag gedurende zomerperiode	werkdag: 1 weekend: 1 topdag: 2

Visserijbeheer	
Vissterfte: (laatste 5 jaar)	geen
Visuitzettingen: (laatste 5 jaar)	geen
Visonttrekking:	<i>Nee</i>
Is er een visserijkundig onderzoek uitgevoerd?	<i>Nee</i> n.v.t.
Overige/bijzonderheden	geen

Wensen/actieplan komende 5 jaar		
Wensen	geen	
Actieplan: (laatste 5 jaar)	<i>Jaartal</i>	<i>Omschrijving</i>
	2020	geen
	2021	geen
	2022	geen
	2023	geen
	2024	geen
Overige bijzonderheden	geen	