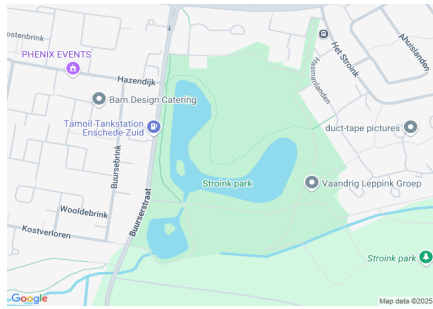





Vijver Buurserstraat te Enschede



Algemene beschrijving

Coördinaten: 52.18697923436073, 6.8903412815259335
 Grootte: 3,6 ha
 Max. diepte: 1,4 meter
 Gem. breedte:
 Watertype: stadsvijver
 Opgenomen in: Alleen in verenigingslijst van viswateren
 Naam HSV/HSF: V.I.O.S.
 Plaats HSV/HSF:



Visrecht

Verhuurder visrecht: gemeente Enschede
 Visrecht hengelsportvereniging: alleen schubvisrecht gehuurd van eigenaar

Huidige ecologie & milieu


Waterplantenbedekking zomer:

Totaal waterplanten	5 %
Bovenwaterplanten:	5 %
Drijfbladplanten:	0 %
Onderwaterplanten:	0 %


Milieu overig:

Doorzicht:	< 40 cm
Bodemsoort:	Klei
Bagger:	0 - 10 cm
Vismigratie mogelijk:	Nee

Meest gevangen vissoorten:



Viswatertype: Brasem-snoekbaars viswatertype



Sportvisserij



recreatievisser



karpervisser

Let op: Viswedstrijdtrajecten aanwezig!

Meest gewaardeerd door de sportvisser
 viswater vlakbij de bebouwde kom
 goede snoekstand
 belangrijk jeugdviswater

Belangrijkste knelpunten sportvisserij:
 aalscholvervraat
 oever (deels) ontoegankelijk

Gewenste maatregelen sportvisserij:
 Uitzet karper (lage dichtheid)
 Oeverstekken maaien

Sportvisserij	
Omschrijving wedstrijdtraject(en)	kant parkeerplaats
Bijzondere regels	geen
Aanwezige voorzieningen	<i>aangepaste visplaats (mindervalide sportvisser)</i> :
Aantal vissers per dag gedurende zomerperiode	werkdag: 8 weekend: 12 topdag: 20

Visserijbeheer	
Vissterfte: (laatste 5 jaar)	geen
Visuitzettingen: (laatste 5 jaar)	geen
Visonttrekking:	<i>Nee</i>
Is er een visserijkundig onderzoek uitgevoerd?	<i>Nee</i> n.v.t.
Overige/bijzonderheden	2019 vijver onderhoud gepleegd obstakels uit water gehaald.

Wensen/actieplan komende 5 jaar		
Wensen	geen	
Actieplan: (laatste 5 jaar)	<i>Jaartal</i>	<i>Omschrijving</i>
	2020	geen
	2021	geen
	2022	geen
	2023	geen
	2024	geen
Overige bijzonderheden	geen	