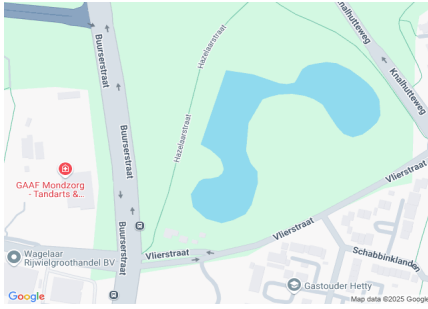




# Vijver Knalhatteweg/Vlierstaat (rietvijver) te Enschede



## Algemene beschrijving

Coördinaten:	52.197880611358634, 6.892844738925117
Grootte:	1,4 ha
Max. diepte:	1,5 meter
Gem. breedte:	
Watertype:	stadsvijver
Opgenomen in:	Alleen in verenigingslijst van viswateren
Naam HSV/HSF:	V.I.O.S.
Plaats HSV/HSF:	



## Visrecht

Verhuurder visrecht:	gemeente Enschede
Visrecht hengelsportvereniging:	alleen schubvisrecht gehuurd van eigenaar

## Huidige ecologie & milieu

### Waterplantenbedekking zomer:

Totaal waterplanten	40 %
Bovenwaterplanten:	30 %
Drijfbladplanten:	0 %
Onderwaterplanten:	10 %

### Milieu overig:

Doorzicht:	< 40 cm
Bodemsoort:	Klei
Bagger:	> 50 cm
Vismigratie mogelijk:	Nee

### Meest gevangen vissoorten:



brasem




blankvoorn



karper

Viswatertype: Snoek-blankvoorn viswatertype



## Sportvisserij



recreatievisser



karpervisser

Meest gewaardeerd door de sportvisser viswater in de bebouwde kom mooie omgeving

Belangrijkste knelpunten sportvisserij: water slecht bevisbaar door oeverbegroeiing te weinig parkeergelegenheid bij het water (te) lage visstand; slechte vangsten

Gewenste maatregelen sportvisserij: Waterplanten maaien: visstekken Oeverstekken maaien

<b>Sportvisserij</b>	
Omschrijving wedstrijdtraject(en)	geen
Bijzondere regels	geen
Aanwezige voorzieningen	
Aantal vissers per dag gedurende zomerperiode	werkdag: 1   weekend: 2   topdag: 3

<b>Visserijbeheer</b>		
Vissterfte: (laatste 5 jaar)	geen	
Visuitzettingen: (laatste 5 jaar)	geen	
Visonttrekking:	<i>Nee</i>	
Is er een visserijkundig onderzoek uitgevoerd?	<i>Nee</i>	n.v.t.
Overige/bijzonderheden	geen	

<b>Wensen/actieplan komende 5 jaar</b>		
Wensen	geen	
Actieplan: (laatste 5 jaar)	<i>Jaartal</i>	<i>Omschrijving</i>
	2020	geen
	2021	geen
	2022	geen
	2023	geen
	2024	geen
Overige bijzonderheden	geen	