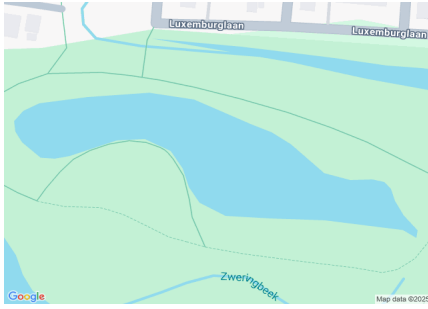




# Oude Niertjevijver 2 (Belgiëlaan) te Enschede



## Algemene beschrijving

Coördinaten:	52.20261388840252, 6.8721968717474
Grootte:	0,76 ha
Max. diepte:	1,2 meter
Gem. breedte:	
Watertype:	stadsvijver
Opgenomen in:	Alleen in verenigingslijst van viswateren
Naam HSV/HSF:	V.I.O.S.
Plaats HSV/HSF:	



## Visrecht

Verhuurder visrecht:	gemeente Enschede
Visrecht hengelsportvereniging:	alleen schubvisrecht gehuurd van eigenaar

## Huidige ecologie & milieu




### Waterplantenbedekking zomer:

Totaal waterplanten	85 %
Bovenwaterplanten:	10 %
Drijfbladplanten:	75 %
Onderwaterplanten:	0 %

### Milieu overig:

Doorzicht:	< 40 cm
Bodemsoort:	Klei
Bagger:	10 - 25 cm
Vismigratie mogelijk:	Nee

### Meest gevangen vissoorten:

karper	
snoek	
blankvoorn	

## Viswatertype: Ruisvoorn-snoek viswatertype



## Sportvisserij



recreatievisser



jeugd

Meest gewaardeerd door de sportvisser viswater in de bebouwde kom belangrijk jeugdviswater mooie omgeving

Belangrijkste knelpunten sportvisserij: te weinig parkeergelegenheid bij het water teveel waterplantengroei

Gewenste maatregelen sportvisserij: Waterplanten maaien: gehele water Uitzet graskarper

<b>Sportvisserij</b>	
Omschrijving wedstrijdtraject(en)	geen
Bijzondere regels	geen
Aanwezige voorzieningen	<i>vissteiger</i> :
	<i>aangepaste visplaats (mindervalide sportvisser)</i>
Aantal vissers per dag gedurende zomerperiode	werkdag: 2 weekend: 6 topdag: 8

<b>Visserijbeheer</b>	
Vissterfte: (laatste 5 jaar)	geen
Visuitzettingen: (laatste 5 jaar)	geen
Visonttrekking:	<i>Nee</i>
Is er een visserijkundig onderzoek uitgevoerd?	<i>Nee</i> n.v.t.
Overige/bijzonderheden	geen

<b>Wensen/actieplan komende 5 jaar</b>		
Wensen	geen	
Actieplan: (laatste 5 jaar)	<i>Jaartal</i>	<i>Omschrijving</i>
	2020	geen
	2021	geen
	2022	geen
	2023	geen
	2024	geen
Overige bijzonderheden	geen	